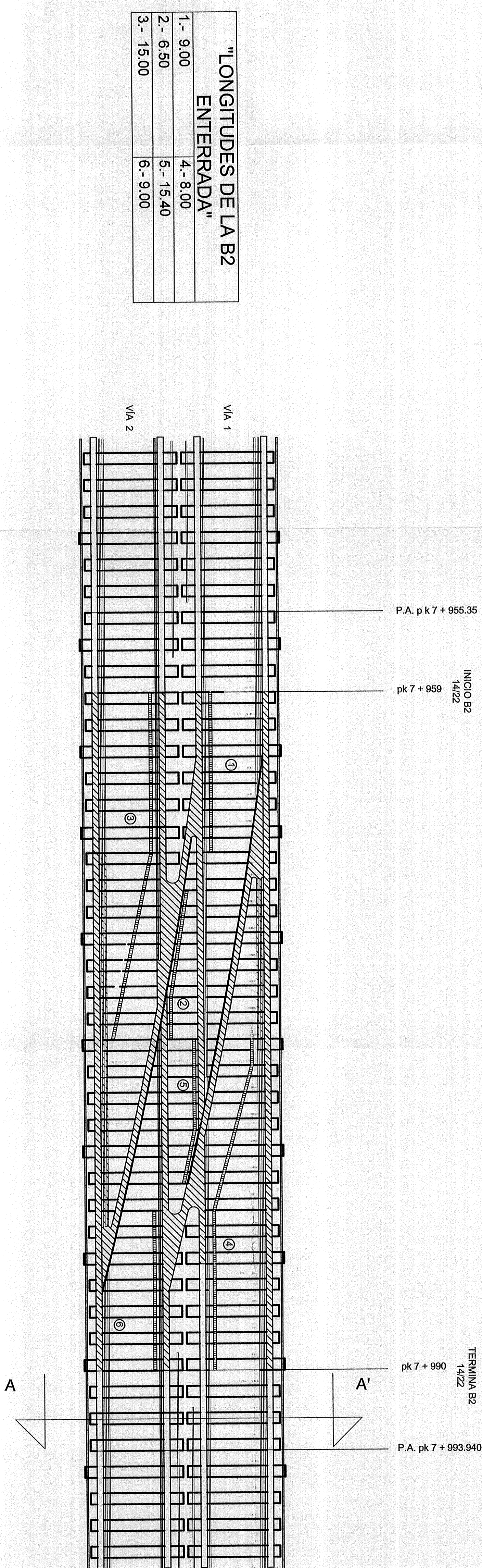


PROGRAMA DE P.A. (B2 ENTERRADA)

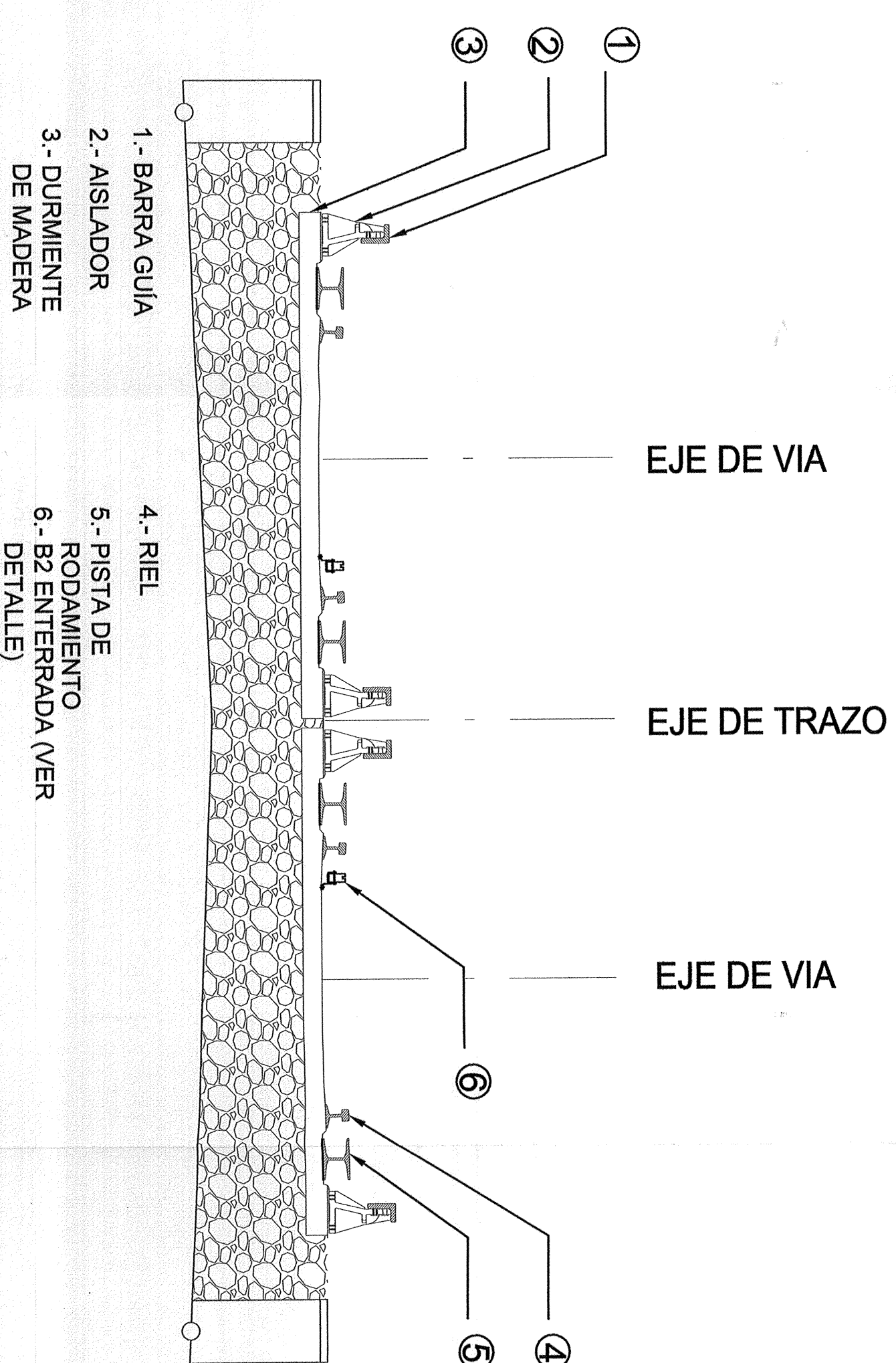
PROGRAMA DE P.A. (B2 ENTERRADA)

DETALLE DE LA IMPLANTACION DE LA B2 ENTERRADA EN EL APARATO CAMBIO DE VIA 13/23



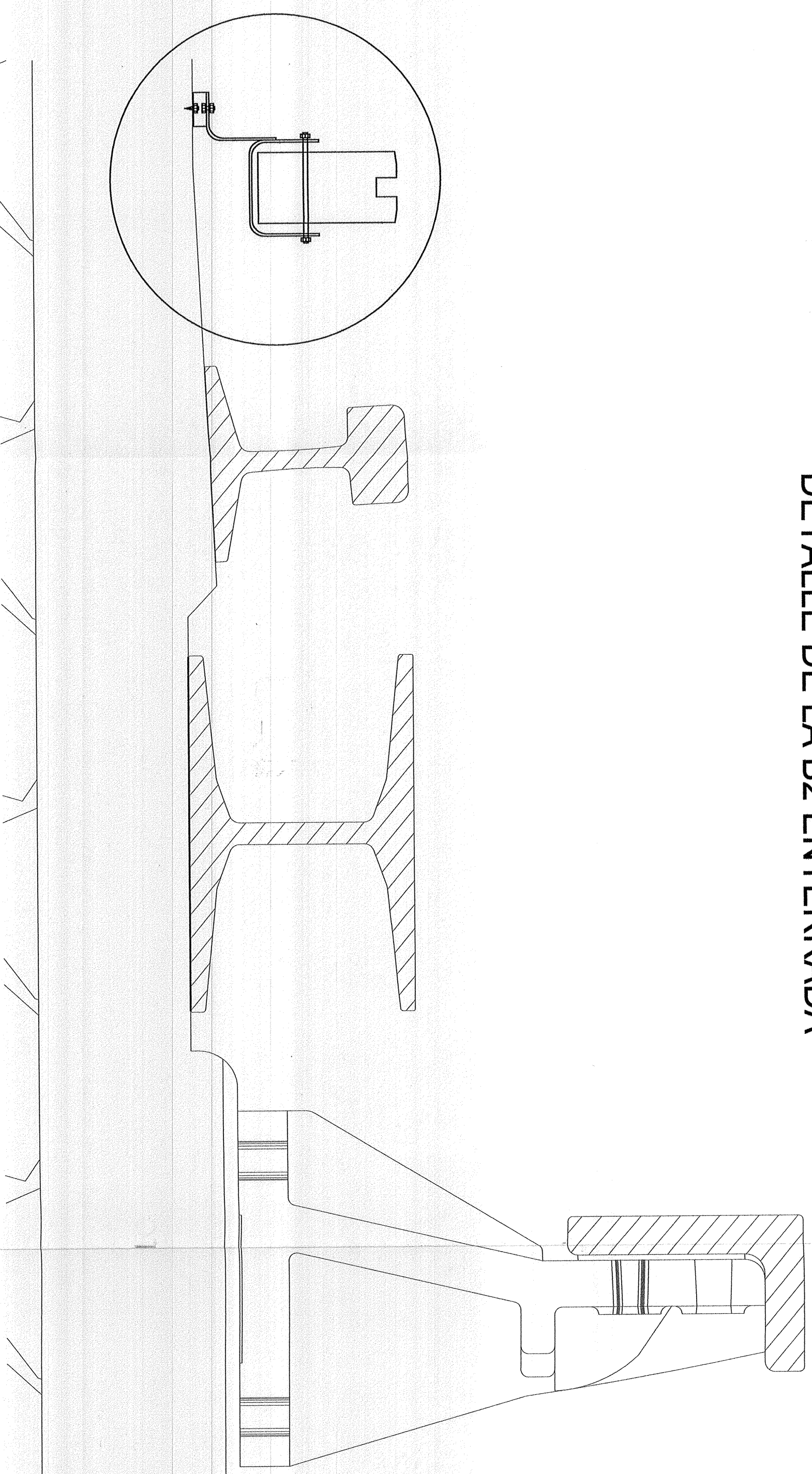
"LONGITUDES DE LA B2 ENTERRADA"

1.- 9.00	4.- 8.00
2.- 6.50	5.- 15.40
3.- 15.00	6.- 9.00



"COLOCACION DE LA B2 ENTERRADA EN APARATO DE COMUNICACION"

"DETALLE DE LA B2 ENTERRADA"



PLANOS DE REFERENCIA

Este plano se complementa con los siguientes planos:
 - Levantamiento de datos de topografía, niveles y abalorios. (ver Planos 005 y 006).
 - Planos de detalles de los componentes de la B2.

NOTAS

MODIFICACIONES

NO.	MODIFICACION	FECHA	ANEXO

PROYECTO: SISTEMA DE TRANSPORTE COLECTIVO
SECCION: SUBESTACION GENERAL DE MANTENIMIENTO
DIRECCION: DIRECCION GENERAL DE TRASNORTE COLECTIVO
PROYECTO: PROYECTO DE INGENIERIA PARA LA RECONSTRUCCION DEL SISTEMA DE TRANSPORTE COLECTIVO
CONSULTORIA: CONSULTORIA INTEGRAL EN INGENIERIA Y ARQUITECTURA

PROYECTO EJECUTIVO: PROYECTO EJECUTIVO DEL ESTACIONAMIENTO Y PASADIZOS PARA LA RECONSTRUCCION DEL SISTEMA DE TRANSPORTE COLECTIVO
FECHA: 30 de Septiembre 2017
REV: 0