
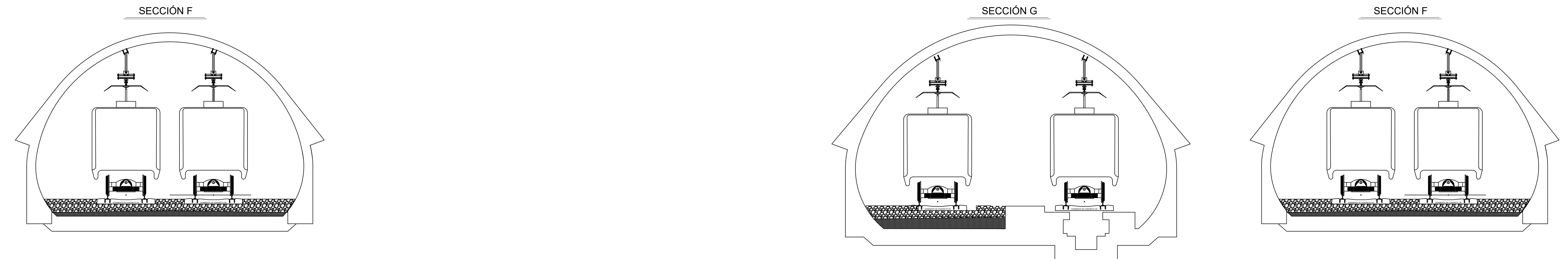
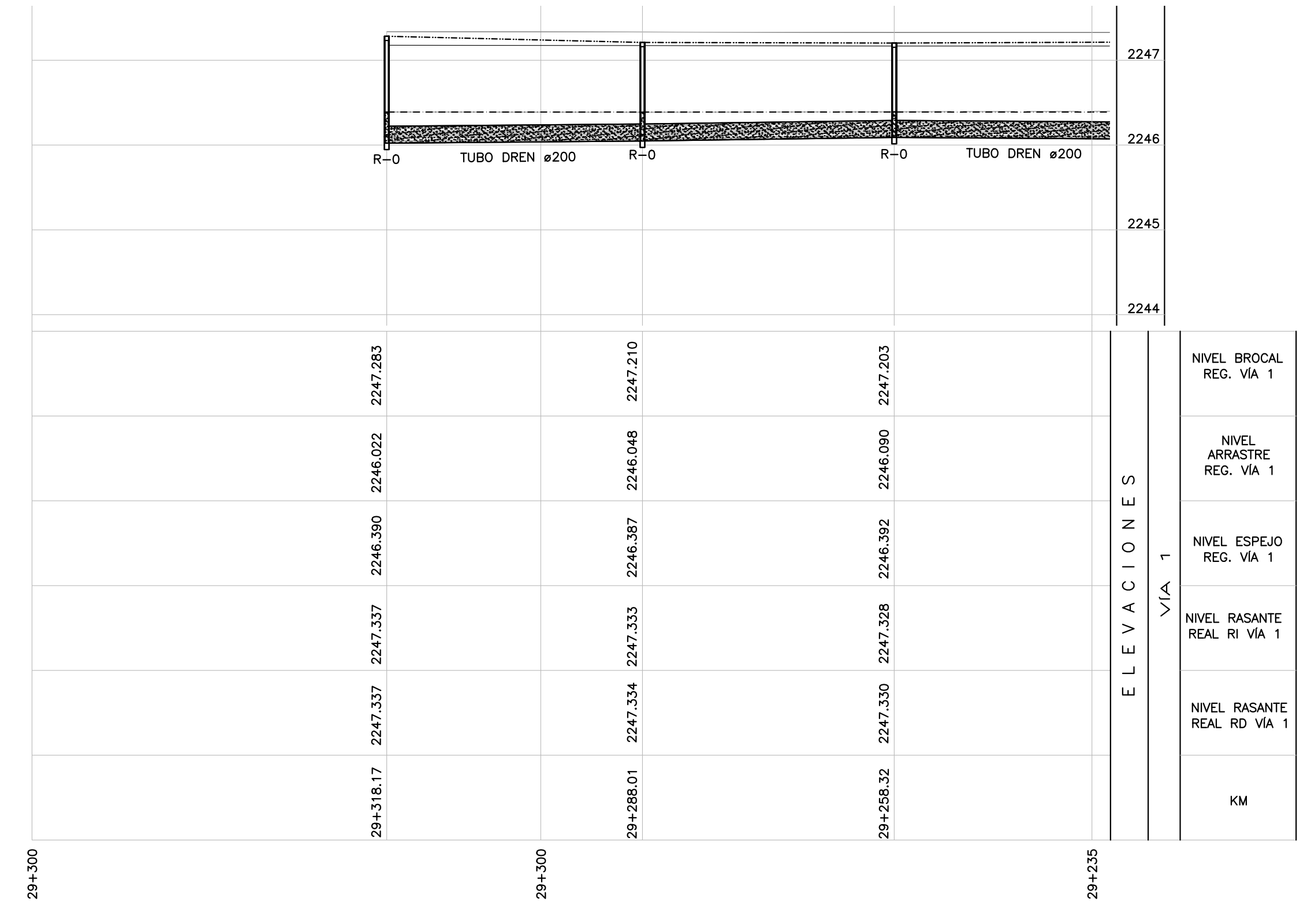


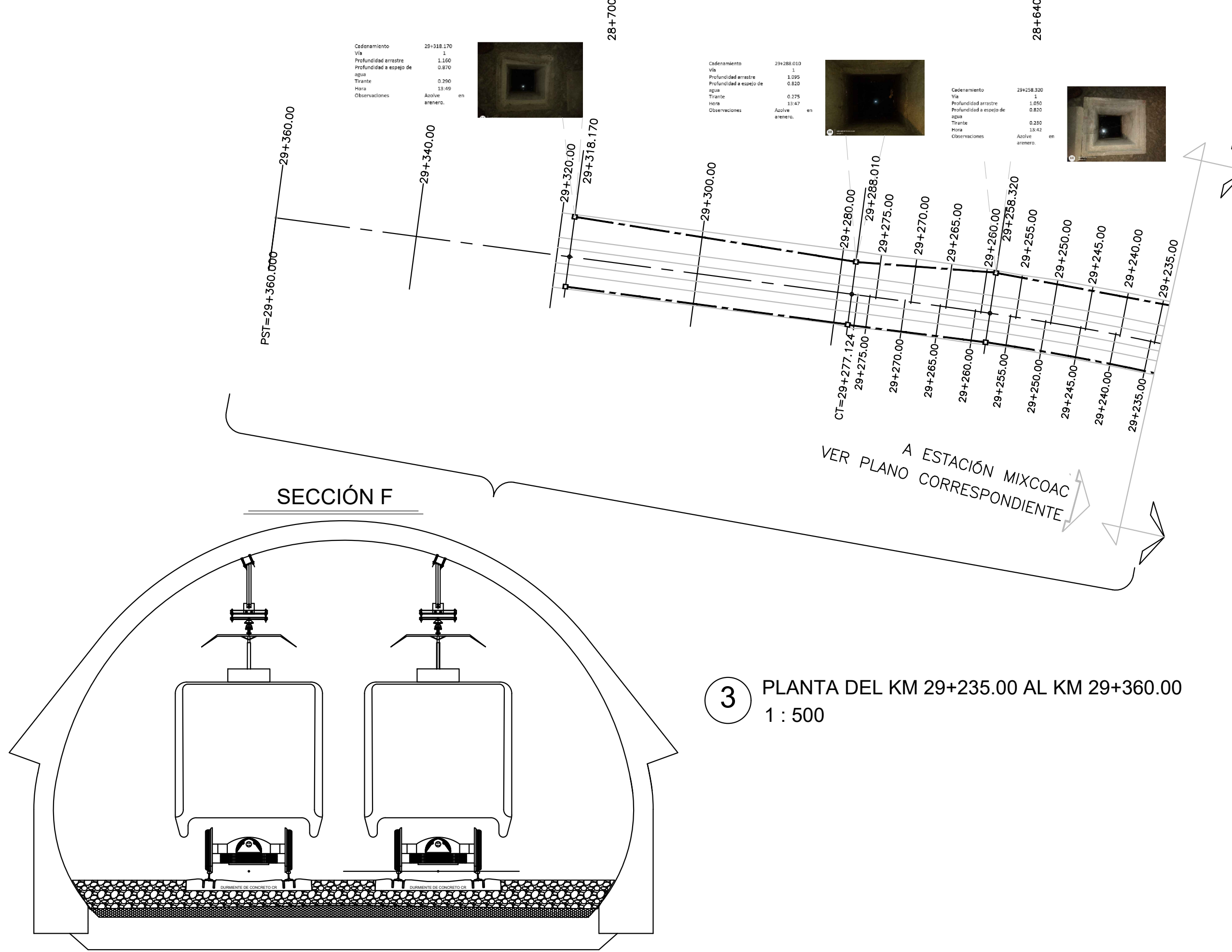
1 PLANTA DEL KM 28+640.00 AL KM 29+235.00
1 : 500



2 PERFIL VÍA 1 DEL KM 28+640.00 AL KM 29+235.00
1 : 500 HORIZONTAL 1:50 VERTICAL



4 PERFIL VÍA 1 DEL KM 29+235.00 AL KM 29+360.00
1 : 500 HORIZONTAL 1:50 VERTICAL



3 PLANTA DEL KM 29+235.00 AL KM 29+360.00
1 : 500

LÍNEA 12

CROQUIS DE LOCALIZACIÓN

SIMBOLOGÍA

---	EJE DE TRINCHERA	---	BROCA VÍA
---	REL. AL BUEY	---	TRINTE DE AGUA VÍA
---	PARO DE #R0	---	TRINTE DE AGUA VÍA 2
---	NIV. ESPEJO VÍA 1	---	REGISTRO HIDRÁULICO
---	NIV. QUERRO VÍA 2	---	
---	NIV. BROCA VÍA 1	---	
---	NIV. QUERRO VÍA 1	---	
---		---	DRENAJE DE VÍAS

NOTAS

- EL ORIGEN DE CADENAMIENTOS CORRESPONDE A LA CABECERA SUR DE LA ESTACIÓN Tláhuac CON VÍA AL BUEY.
- TODAS LAS COTAS ESTÁN EN M. EXCEPTO LAS INDICADAS.
- LAS COTAS Y NIVELES DE CUBIERTA VERIFICAR EN OBRA.
- LAS COTAS SON AL DRENADO.
- TODAS LAS ESCALAS ESTÁN A L.500 EXCEPTO LAS QUE INDICAN LO CONTRARIO.
- TODOS LOS CADENAMIENTOS TANTO EN TANGENTE COMO EN CURVA ESTÁN REFERENCIADOS AL LIE DE TRAZO DE LA CORRESPONDIENTE VÍA, EXCEPTO CUANDO SE INDIQUE LO CONTRARIO.

SELLO DEL CONSORCIO LÍNEA 12	SELLO DE LA SUPERVISIÓN I.P.I.S.A.	SELLO DE LA P.R.D.F.
FECHA	FECHA	FECHA
FIRMA CONSORCIO	FIRMA P.R.D.F.	
GOBIERNO DEL DISTRITO FEDERAL SECRETARÍA DE OBRAS Y SERVICIOS PROYECTO METRO DEL DISTRITO FEDERAL DIRECTOR GENERAL		
DIRECTOR DEL CONSORCIO LÍNEA 12	DIRECTOR DE DISEÑO DE INSTALACIONES ELECTROMECÁNICAS	
Vº Bº ASESORAMIENTO DE CALIDAD	DIRECTOR RESPONSABLE DE OBRA	CORRESPONSABLES A PERITO
APROBÓ	SUBDIRECTOR DE INSTALACIONES MECÁNICAS	JUO DE DISEÑO DE VÍAS
REVISÓ	TÍTULO DEL PLANO: LEVANTAMIENTO DRENAJE	
Ing. Victor M. Rodríguez Santana TRAMO: MICOAC - TAPON SUB TRAMO: DEL KM 28+640.00 AL KM 29+360.00 - A ESCALA GRÁFICA: 1 : 500 Ing. Carlos Pérez Juárez DIRECTOR DE LA SUPERVISIÓN		
PLANO Nº CONSORCIO	PLANO Nº CLAVE	ICA-21-VI.1-21-P
FECHA	DEPTO.	NOMBRE
FECHA	FECHA	FECHA