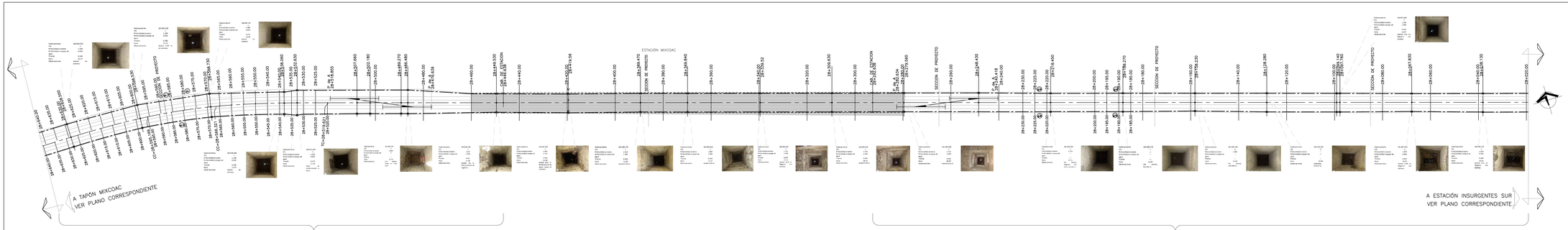

1 PLANTA DEL KM 28+020.00 AL KM 28+640.00
1 : 500

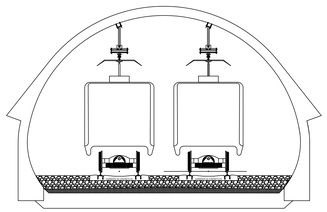

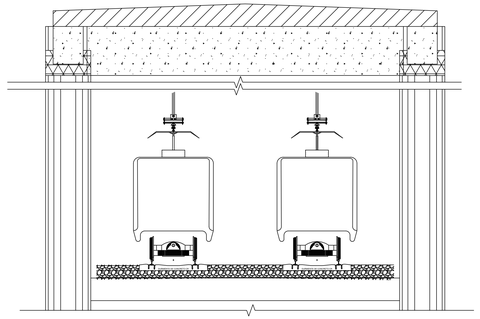

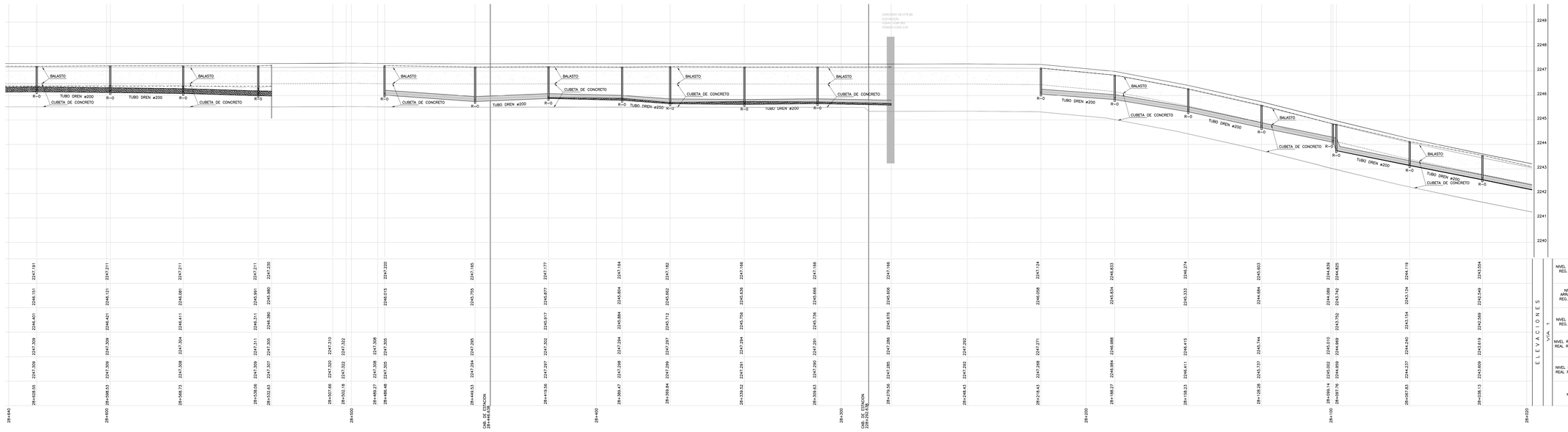

2 PERFIL VÍA 1 DEL KM 28+020.00 AL KM 28+640.00
1 : 500 HORIZONTAL 1:50 VERTICAL

LÍNEA 12

CROQUIS DE LOCALIZACIÓN

S I M B O L O G I A

EJE DE TRAZO	BROCAL VÍA
REL AS BUILT	TIRANTE DE AGUA VÍA 1
PAÑO DE MURO	TIRANTE DE AGUA VÍA 2
REL DERECHO VÍA 2	REGISTRO HIDRÁULICO
REL IZQUIERDO VÍA 2	DRENAJE DE VÍAS
REL DERECHO VÍA 1	
REL IZQUIERDO VÍA 1	

N O T A S

1. EL ORIGEN DE CADENAMIENTOS CORRESPONDE A LA CABECERA SUR DE LA ESTACIÓN TLÁHUAC CON KM 41+332.070.
2. TODAS LAS COTAS ESTÁN EN m. EXCEPTO LAS INDICADAS.
3. LAS COTAS Y NIVELES SE DEBERÁN VERIFICAR EN OBRA.
4. TODAS LAS DIMENSIONES EN CM.
5. TODAS LAS ESCALAS ESTÁN A 1:500 EXCEPTO LAS QUE INDIQUEN LO CONTRARIO.
6. TODOS LOS CADENAMIENTOS TANTO EN TANGENTE COMO EN CURVA ESTÁN REFERENCIADOS AL EJE DE TRAZO DE LA CORRESPONDIENTE VÍA, EXCEPTO CUANDO SE INDIQUE LO CONTRARIO.

SELLO DEL CONSORCIO LÍNEA 12 | SELLO DE LA SUPERVISIÓN I.P.I.S.A. | SELLO DE LA P.M.D.F.

No. MOD.	MOTIVO DE LA MODIFICACIÓN	FECHA	FIRMA CONSORCIO	FIRMA P.M.D.F.

GOBIERNO DEL DISTRITO FEDERAL
SECRETARÍA DE OBRAS Y SERVICIOS
PROYECTO METRO DEL DISTRITO FEDERAL
DIRECTOR GENERAL

DIRECTOR DEL CONSORCIO LÍNEA 12 | DIRECTOR DE DISEÑO DE INSTALACIONES ELECTROMECÁNICAS
Vo.Bo. ASEGURAMIENTO DE CALIDAD | DIRECTOR RESPONSABLE DE OBRA | CORRESPONSABLES o PERITO
APROBÓ | SUBDIRECTOR DE INSTALACIONES MECÁNICAS | JUD DE DISEÑO DE VÍAS
REVISÓ: Ing. Víctor M. Rodríguez Santana
PROYECTÓ: Ing. Carlos Perez Juárez
NOMBRE Y FIRMA DEL DIRECTOR DE LA SUPERVISIÓN

TÍTULO DEL PLANO: LEVANTAMIENTO DRENAJE
TRAMO: MIXCOAC - TAPÓN
SUB TRAMO: DEL KM 28+020.00 AL KM 28+640.00 - A
ESCALA GRÁFICA: 1 : 500
0 5 10 15 20 30 50

PLANO No. CONSORCIO | PLANO Nº x CLAVE: ICA-21-VI.1-19-P

FECHA:	DEPTO.	NOMBRE:	FIRMA:	MOD: A
				FECHA: OCT 2021
				ESC: 1:500
				ACOT: metros

CONR.B

ICA-21-VI.1-19-P

ICA-21-VI.1-19-P