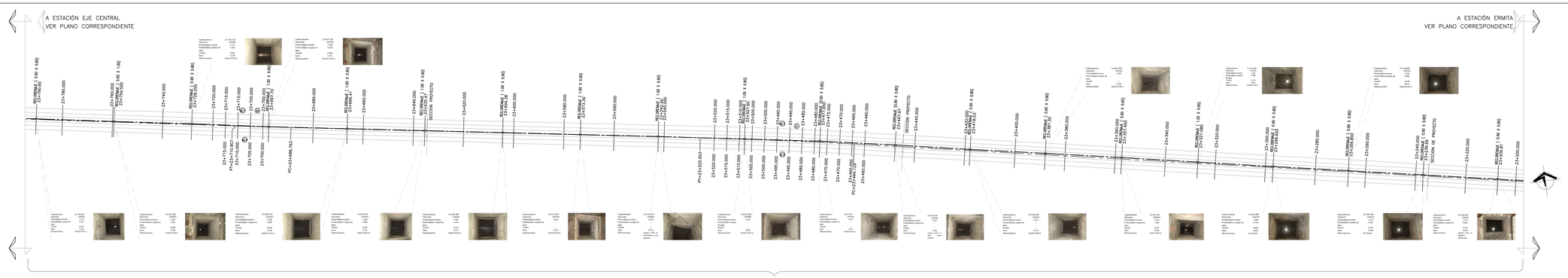

1 PLANTA DEL KM 23+200.00 AL KM 23+790.65
1 : 500

SECCIÓN 3

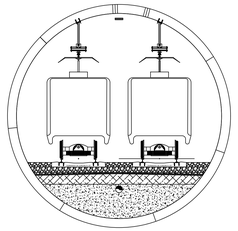

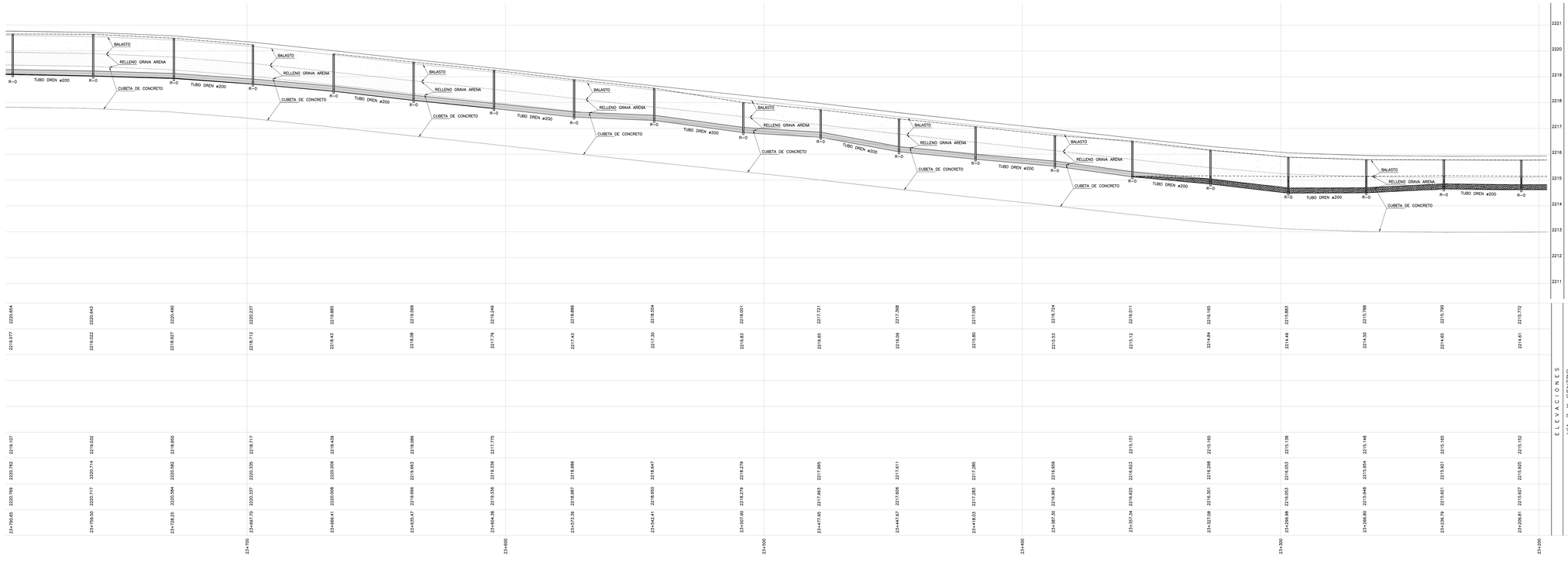

2 PERFIL DEL KM 23+200.00 AL KM 23+790.65
1 : 500 HORIZONTAL 1:50 VERTICAL

LÍNEA 12

CROQUIS DE LOCALIZACIÓN

SIMBOLOGÍA

EJE DE TRAZO	BROCAL VÍA
REL AS BULT	TRAMITE DE AGUA VÍA 1
PAÑO DE MURO	TRAMITE DE AGUA VÍA 2
REL DERECHO VÍA 2	REGISTRO HIDRÁULICO
REL IZQUIERDO VÍA 2	DRENAJE DE VÍAS
REL DERECHO VÍA 1	
REL IZQUIERDO VÍA 1	

NOTAS

1. EL ORIGEN DE CADENAMIENTOS CORRESPONDE A LA CABECERA SUR DE LA ESTACIÓN TLÁHUAC CON KM.4+350.070.
2. TODAS LAS COTAS ESTÁN EN m. EXCEPTO LAS INDICADAS.
3. LAS COTAS Y NIVELES SE DEBERÁN VERIFICAR EN OBRA.
4. LAS COTAS RIGEN AL DIBUJO.
5. TODAS LAS ESCALAS ESTÁN A 1:500 EXCEPTO LAS QUE INDIQUEN LO CONTRARIO.
6. TODOS LOS CADENAMIENTOS TANTO EN TANGENTE COMO EN CURVA ESTÁN REFERENCIADOS AL EJE DE TRAZO DE LA CORRESPONDIENTE VÍA, EXCEPTO CUANDO SE INDIQUE LO CONTRARIO.

SELLO DEL CONSORCIO LÍNEA 12	SELLO DE LA SUPERVISIÓN I.P.I.S.A.	SELLO DE LA P.M.D.F.

N° MOD.	MOTIVO DE LA MODIFICACIÓN	FECHA	FIRMA CONSORCIO	FIRMA P.M.D.F.

GOBIERNO DEL DISTRITO FEDERAL

SECRETARÍA DE OBRAS Y SERVICIOS

PROYECTO METRO DEL DISTRITO FEDERAL

DIRECTOR GENERAL

DIRECTOR DEL CONSORCIO LÍNEA 12	DIRECTOR DE DISEÑO DE INSTALACIONES ELECTROMECÁNICAS	
Vo.Bo. ASEGURAMIENTO DE CALIDAD	DIRECTOR RESPONSABLE DE OBRA	CORRESPONSABLES o PERITO
APROBÓ	SUBDIRECTOR DE INSTALACIONES MECÁNICAS	JUD DE DISEÑO DE VÍAS
REVISÓ Ing. Víctor M. Rodríguez Santana	TÍTULO DEL PLANO: LEVANTAMIENTO DRENAJE	
PROYECTÓ Ing. Carlos Perez Juárez	TRAMO: ERMITA - EJE CENTRAL SUB TRAMO: DEL KM 23+200.00 AL KM 23+790.65	
NOMBRE Y FIRMA DEL DIRECTOR DE LA SUPERVISIÓN	ESCALA GRÁFICA: 1 : 500 0 5 10 15 20 30 50	
PLANO No. CONSORCIO	PLANO N° o CLAVE: ICA-21-VI.1-10-P	

COTEJO	FECHA:	DEPTO:	NOMBRE:	FIRMA:	MOD: A
					FECHA: OCT 2021
					ESC: 1:500
					ACOT: metros

ICA-21-VI.1-10-P

ICA-21-VI.1-10-P